





GRADEVINSKO - PROMETNA SITUACIJA  
M 1: 500

- LEGENDA:
-  granica obuhvata
  -  rubnjak
  -  zeleni pojas

 <p><b>VIA PROJEKT</b>          PODUZEĆE ZA PROJEKTIRANJE, NADZOR I GRAĐEVINJE d.o.o.          51000 RIJEKA, EDE JARDAŠA 20</p>		<p>Broj projekta: 20/15-1</p> <p>Zajednička oznaka projekta: 20/15</p>	
Projektant:	Investitor:	<p>OPĆINA LOPAR          Lopar 289A          51281 LOPAR</p>	
Suradnici:	Naziv građevine:	<p>PARKIRALIŠTE MELAK - LOPAR</p>	
	Vrsta projekta:	<p>GLAVNI PROJEKT</p>	
	Sadržaj nacrt:	<p>GRADEVINSKO - PROMETNA SITUACIJA</p>	
	Mjerilo:	<p>1: 500</p>	
	Broj nacrt:	<p>1.3.</p>	