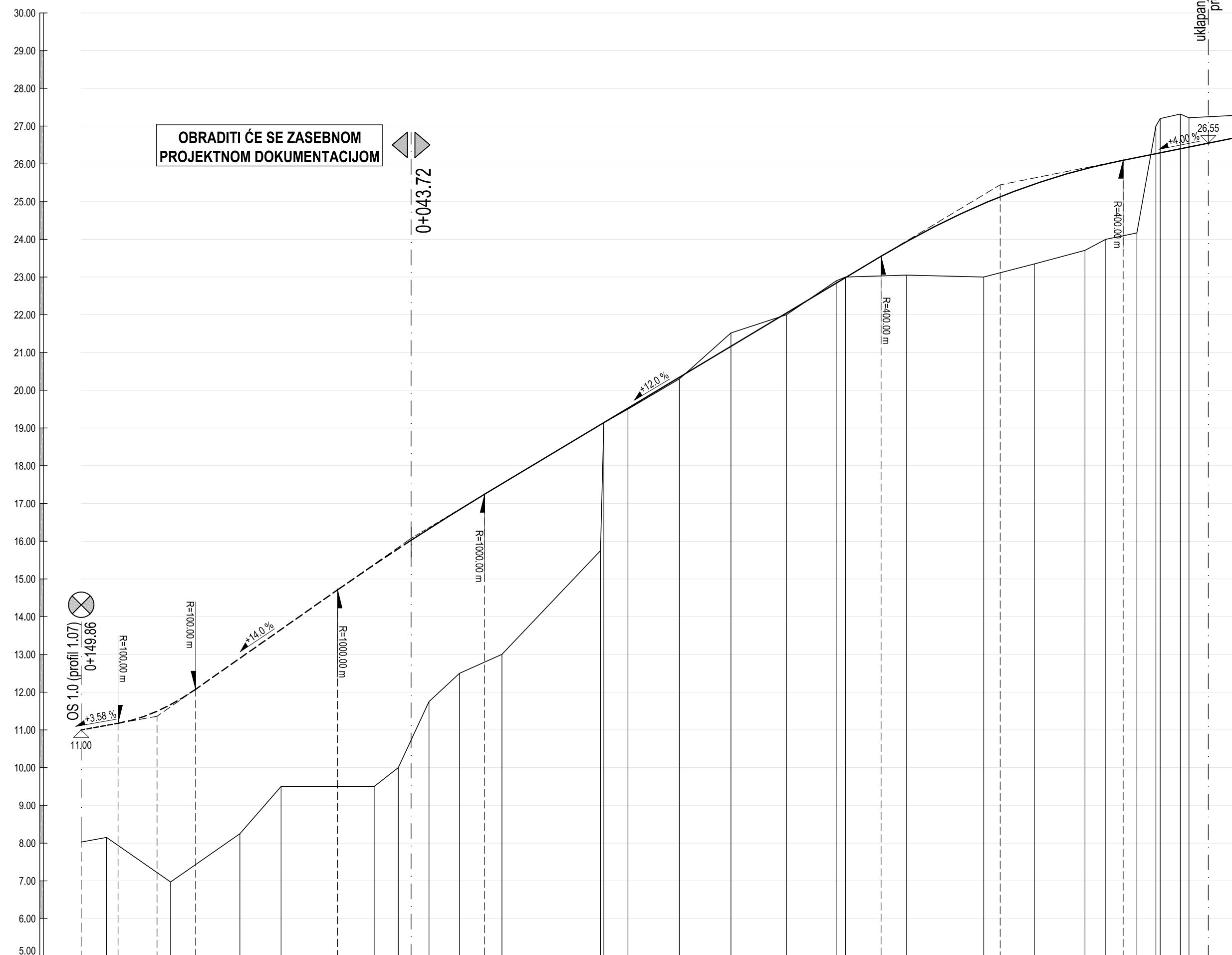
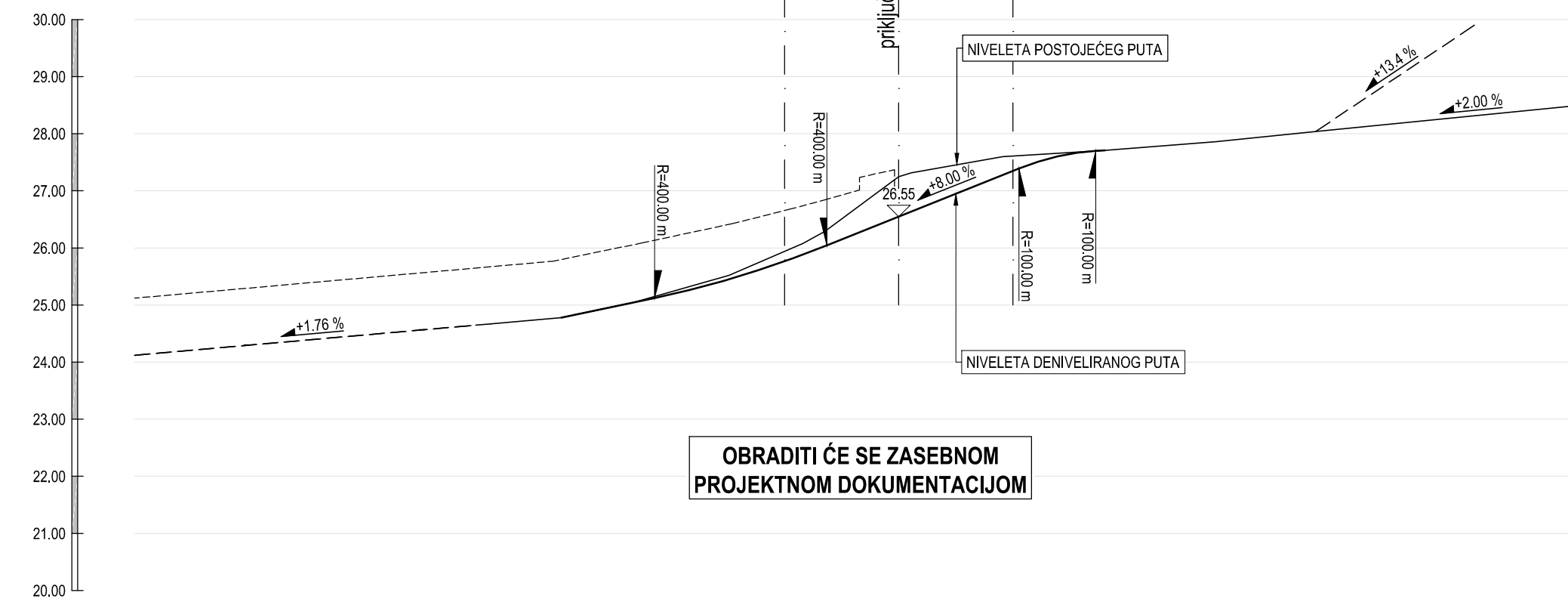


UZDUŽNI PRESJEK  
SPOJNA CESTA ZA VRH (od stac. 043.72 do stac. 146.82)  
M 1:500/1:100




UZDUŽNI PRESJEK - REKONSTRUKCIJA  
POSTOJEĆEG PUTA  
M 1:500/1:100



UZDUŽNI PROFILI  
M 1:500/100

KOTE TERENA	0+00.00 - 8.00	0+00.35 - 8.15	0+01.84 - 8.97	0+02.02 - 8.25	0+06.46 - 9.50	0+08.85 - 9.50	0+02.09 - 10.00	0+06.08 - 11.75	0+05.13 - 12.50	0+05.77 - 13.00	0+06.84 - 15.75	0+06.26 - 16.14	0+02.45 - 19.50	0+03.28 - 20.30	0+08.11 - 21.52	0+08.47 - 22.00	0+04.00 - 22.90	0+10.30 - 23.00	0+00.00 - 23.00	0+19.91 - 23.00	0+26.32 - 23.35	0+33.00 - 23.71	0+35.79 - 24.00	0+39.92 - 24.17	0+42.42 - 27.00	0+43.00 - 27.20	0+46.96 - 27.32	0+48.82 - 27.22	0+53.40 - 27.29		
STACIONAŽA																															
OZNAKA PROFILA																															
STACIONAŽA																															
KOTE NIVELETE	11.00	11.17	11.49	12.07		14.71																									
NAGIB KOLNIKA																															
VERTIKALNI TOK																															
STACIONAŽA	0+00.00	0+04.87	0+10.01	0+15.15		0+33.97		0+43.72	0+53.47		0+76.76		0+105.76		0+121.79		0+137.85		0+153.02		0+168.19		0+183.36		0+198.53		0+213.70	0+228.87	0+244.04	0+259.21	0+274.38
HORIZONTALNI TOK																															
STACIONAŽA	0+00.00	0+04.87	0+10.01	0+15.15		0+33.97		0+43.72	0+53.47		0+76.76		0+105.76		0+121.79		0+137.85		0+153.02		0+168.19		0+183.36		0+198.53		0+213.70	0+228.87	0+244.04	0+259.21	0+274.38
VITOPERENJE																															
STACIONAŽA	0+00.00	0+04.87	0+10.01	0+15.15		0+33.97		0+43.72	0+53.47		0+76.76		0+105.76		0+121.79		0+137.85		0+153.02		0+168.19		0+183.36		0+198.53		0+213.70	0+228.87	0+244.04	0+259.21	0+274.38

Naručitelj: <b>OPĆINA LOPAR</b> Lopar 289A, 51281 Lopar		 <b>PROJEKT d.o.o.</b> 51211 MATULJI za građevinarstvo Antončičeva ul. 15	
Građevina: SPOJNA CESTA ZA VRH NA PODRUČJU LIVAČINA - OPĆINA LOPAR		GL. PROJEKTANT: Marko Sokol, dipl.ing.grad.	
Sadržaj lista: <b>UZDUŽNI PROFILI</b>		SURADNICI: Miroslav Barjaktarić, dipl.ing.grad. Luka Sokol, mag.ing.aedif.	
Razina obrade: GLAVNI PROJEKT	List broj: 2	Zajedn. oznaka projekta: DP-41/2016	Broj projekta: DP-41-01/2016
Vrsta projekta: GRAĐEVINSKI PROJEKT PROMETNICE	Mjerilo: 1:500/100	Oznaka mape: DP-41-01/2016	Mjesto i datum: Rijeka, siječanj 2016.